

FICHE DES EXIGENCES DE QUALIFICATION

(Réf : article 8)

Veuillez d'abord enregistrer le formulaire sur votre poste de travail avant de le remplir électroniquement. Téléchargez [Acrobat Reader](#).

Veuillez cocher la case applicable.



Provisoires - Nouveau cours



Provisoires - Ajout
combinaison équivalente



Définitives



Provisoires - Modification du
contenu du cours



Provisoires - Ajout ordre
professionnel

Unité académique d'embauche : N1100U- Département de géographie

Sigle et titre du cours : GE03463 - Géographie des migrations et des frontières


Diplôme universitaire exigé et expérience pertinente requise

Maîtrise en géographie ou l'équivalent et un minimum d'une année d'expérience ou de recherche sur les migrations et les frontières.

Équivalence du diplôme universitaire (formation et expérience) s'il y a lieu

Description du cours selon l'annuaire général de l'Université

Étude des enjeux migratoires et frontaliers à l'échelle globale. Ce cours abordera quatre thématiques principales du point de vue de la géographie des migrations : les principales théories de la migration internationale, les causes et types de mobilité humaine, les politiques migratoires et frontalières gouvernant les mouvements de populations dans différentes régions et la situation des groupes de migrants en situation de vulnérabilité.



Signature de la personne directrice

Numéro d'instance

2025-03-14

Date d'adoption par l'Assemblée
départementale ou le Conseil de
faculté

➔ [Pour obtenir des pages supplémentaires, utiliser les pages suivantes.](#)

FICHE DES EXIGENCES DE QUALIFICATION

(Réf: article 8)

Veuillez d'abord enregistrer le formulaire sur votre poste de travail avant de le remplir électroniquement. Téléchargez [Acrobat Reader](#).

Veuillez cocher la case applicable.

Provisoires - Nouveau cours

Provisoires - Ajout
combinaison équivalente

Définitives

Provisoires - Modification du
contenu du cours

Provisoires - Ajout ordre
professionnel

Unité académique d'embauche : N1100U- Département de géographie

Sigle et titre du cours : GEO6200 - Géographie politique : espaces et pouvoir


Diplôme universitaire exigé et expérience pertinente requise

Doctorat en géographie (ou scolarité de doctorat complétée) et un minimum d'une année d'expérience ou de recherche en géographie politique.

Équivalence du diplôme universitaire (formation et expérience) s'il y a lieu

Description du cours selon l'annuaire général de l'Université

Théories, concepts et perspectives sur la construction de l'espace et les rapports de pouvoir dans la société : fondements et tournant critique. Thèmes : mondialisation ; migrations ; frontières ; violences ; mouvements de résistance, et autres thèmes.



Signature de la personne directrice

Numéro d'instance

2025-03-14

Date d'adoption par l'Assemblée
départementale ou le Conseil de
faculté

➔ [Pour obtenir des pages supplémentaires, utiliser les pages suivantes.](#)

FICHE DES EXIGENCES DE QUALIFICATION

(Réf: article 8)

Veuillez d'abord enregistrer le formulaire sur votre poste de travail avant de le remplir électroniquement. Téléchargez [Acrobat Reader](#).

Veuillez cocher la case applicable.

Provisoires - Nouveau cours

Provisoires - Ajout
combinaison équivalente

Définitives

Provisoires - Modification du
contenu du cours

Provisoires - Ajout ordre
professionnel

Unité académique d'embauche : N1100U- Département de géographie

Sigle et titre du cours : GEO6201 - Géographie du développement économique


Diplôme universitaire exigé et expérience pertinente requise

Doctorat en géographie (ou scolarité de doctorat complétée) et un minimum d'une année d'expérience ou de recherche en géographie du développement économique.

Équivalence du diplôme universitaire (formation et expérience) s'il y a lieu

Description du cours selon l'annuaire général de l'Université

Dynamiques spatiales de la production, de la distribution et de la consommation des biens et services : évolution du système économique mondial, processus globaux et principaux enjeux du développement économique.



Signature de la personne directrice

Numéro d'instance

2025-03-14

Date d'adoption par l'Assemblée
départementale ou le Conseil de
faculté

➡ [Pour obtenir des pages supplémentaires, utiliser les pages suivantes.](#)

FICHE DES EXIGENCES DE QUALIFICATION

(Réf: article 8)

Veuillez d'abord enregistrer le formulaire sur votre poste de travail avant de le remplir électroniquement. Téléchargez [Acrobat Reader](#).

Veuillez cocher la case applicable.

Provisoires - Nouveau cours

Provisoires - Ajout
combinaison équivalente

Définitives

Provisoires - Modification du
contenu du cours

Provisoires - Ajout ordre
professionnel

Unité académique d'embauche : N1100U- Département de géographie

Sigle et titre du cours : GEO6202 - Cultures, natures, savoirs


Diplôme universitaire exigé et expérience pertinente requise

Doctorat en géographie (ou scolarité de doctorat complétée) et un minimum d'une année d'expérience ou de recherche sur les relations société-environnement.

Équivalence du diplôme universitaire (formation et expérience) s'il y a lieu

Description du cours selon l'annuaire général de l'Université

Processus par lesquels les sociétés appréhendent ce qui est la « nature » : développement de connaissances et les interrelations entre sociétés et environnements.



Signature de la personne directrice

Numéro d'instance

2025-03-14

Date d'adoption par l'Assemblée
départementale ou le Conseil de
faculté

➡ [Pour obtenir des pages supplémentaires, utiliser les pages suivantes.](#)

FICHE DES EXIGENCES DE QUALIFICATION

(Réf : article 8)

Veillez d'abord enregistrer le formulaire sur votre poste de travail avant de le remplir électroniquement. Téléchargez [Acrobat Reader](#).

Veillez cocher la case applicable.

Provisoires - Nouveau cours

Provisoires - Ajout
combinaison équivalente

Définitives

Provisoires - Modification du
contenu du cours

Provisoires - Ajout ordre
professionnel

Unité académique d'embauche : N1100U- Département de géographie

Sigle et titre du cours : GEO6204 - Écologie politique et enjeux environnementaux


Diplôme universitaire exigé et expérience pertinente requise

Doctorat en géographie (ou scolarité de doctorat complétée) et un minimum d'une année d'expérience ou de recherche en écologie politique.

Équivalence du diplôme universitaire (formation et expérience) s'il y a lieu

Description du cours selon l'annuaire général de l'Université

Enjeux d'accès inégal à l'environnement, processus de justification et de marginalisation au coeur de l'écologie politique : fondements, influence de la production du savoir scientifique, étude des problèmes environnementaux contemporains.



Signature de la personne directrice

Numéro d'instance

2025-03-14

Date d'adoption par l'Assemblée
départementale ou le Conseil de
faculté

➔ [Pour obtenir des pages supplémentaires, utiliser les pages suivantes.](#)

FICHE DES EXIGENCES DE QUALIFICATION

(Réf: article 8)

Veuillez d'abord enregistrer le formulaire sur votre poste de travail avant de le remplir électroniquement. Téléchargez [Acrobat Reader](#).

Veuillez cocher la case applicable.

Provisoires - Nouveau cours

Provisoires - Ajout
combinaison équivalente

Définitives

Provisoires - Modification du
contenu du cours

Provisoires - Ajout ordre
professionnel

Unité académique d'embauche : N1100U- Département de géographie

Sigle et titre du cours : GEO6032 - Projet de maîtrise de recherche 2


Diplôme universitaire exigé et expérience pertinente requise

Doctorat en géographie (ou scolarité de doctorat complétée) et un minimum d'une année d'expérience ou de recherche dans la planification et la réalisation d'un projet de recherche.

Équivalence du diplôme universitaire (formation et expérience) s'il y a lieu

Description du cours selon l'annuaire général de l'Université

Développement du cadre théorique, de la méthodologie et du plan de travail.



Signature de la personne directrice

Numéro d'instance

2025-03-14

Date d'adoption par l'Assemblée
départementale ou le Conseil de
faculté

➡ [Pour obtenir des pages supplémentaires, utiliser les pages suivantes.](#)

FICHE DES EXIGENCES DE QUALIFICATION

(Réf: article 8)

Veillez d'abord enregistrer le formulaire sur votre poste de travail avant de le remplir électroniquement. Téléchargez [Acrobat Reader](#).

Veillez cocher la case applicable.

Provisoires - Nouveau cours

Provisoires - Ajout
combinaison équivalente

Définitives

Provisoires - Modification du
contenu du cours

Provisoires - Ajout ordre
professionnel

Unité académique d'embauche : N1100U- Département de géographie

Sigle et titre du cours : GEO6343 - Télédétection avancée


Diplôme universitaire exigé et expérience pertinente requise

Maîtrise en géographie et un minimum d'une année d'expérience ou de recherche en télédétection.

Équivalence du diplôme universitaire (formation et expérience) s'il y a lieu

Description du cours selon l'annuaire général de l'Université

Études environnementales à différentes échelles de perception du territoire. Besoins en informations géographiques. Données et images de télédétection pour combler ces besoins. Études de cas.



Signature de la personne directrice

Numéro d'instance

2025-03-14

Date d'adoption par l'Assemblée
départementale ou le Conseil de
faculté

➡ [Pour obtenir des pages supplémentaires, utiliser les pages suivantes.](#)

FICHE DES EXIGENCES DE QUALIFICATION

(Réf: article 8)

Veillez d'abord enregistrer le formulaire sur votre poste de travail avant de le remplir électroniquement. Téléchargez [Acrobat Reader](#).

Veillez cocher la case applicable.

Provisoires - Nouveau cours

Provisoires - Ajout
combinaison équivalente

Définitives

Provisoires - Modification du
contenu du cours

Provisoires - Ajout ordre
professionnel

Unité académique d'embauche : N1100U- Département de géographie

Sigle et titre du cours : GEO6360 - Création et gestion des bases de données spatiales


Diplôme universitaire exigé et expérience pertinente requise

Maîtrise en géographie et un minimum d'une année d'expérience ou de recherche en création et gestion de bases de données spatiales.

Équivalence du diplôme universitaire (formation et expérience) s'il y a lieu

Description du cours selon l'annuaire général de l'Université

Développement et exploitation des systèmes de bases de données massives multidimensionnelles en géographie (le « big data » spatial).



Signature de la personne directrice

Numéro d'instance

2025-03-14

Date d'adoption par l'Assemblée
départementale ou le Conseil de
faculté

➔ [Pour obtenir des pages supplémentaires, utiliser les pages suivantes.](#)